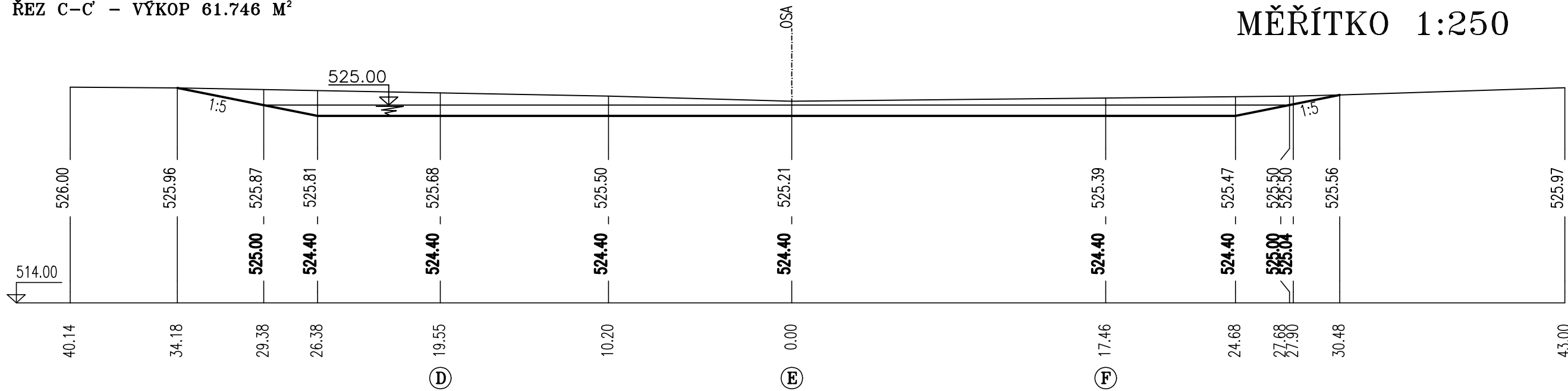
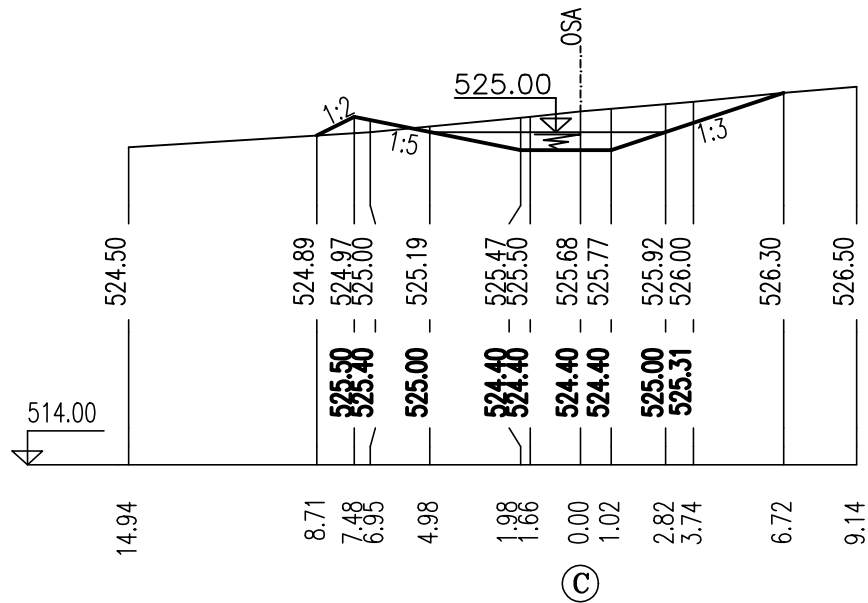


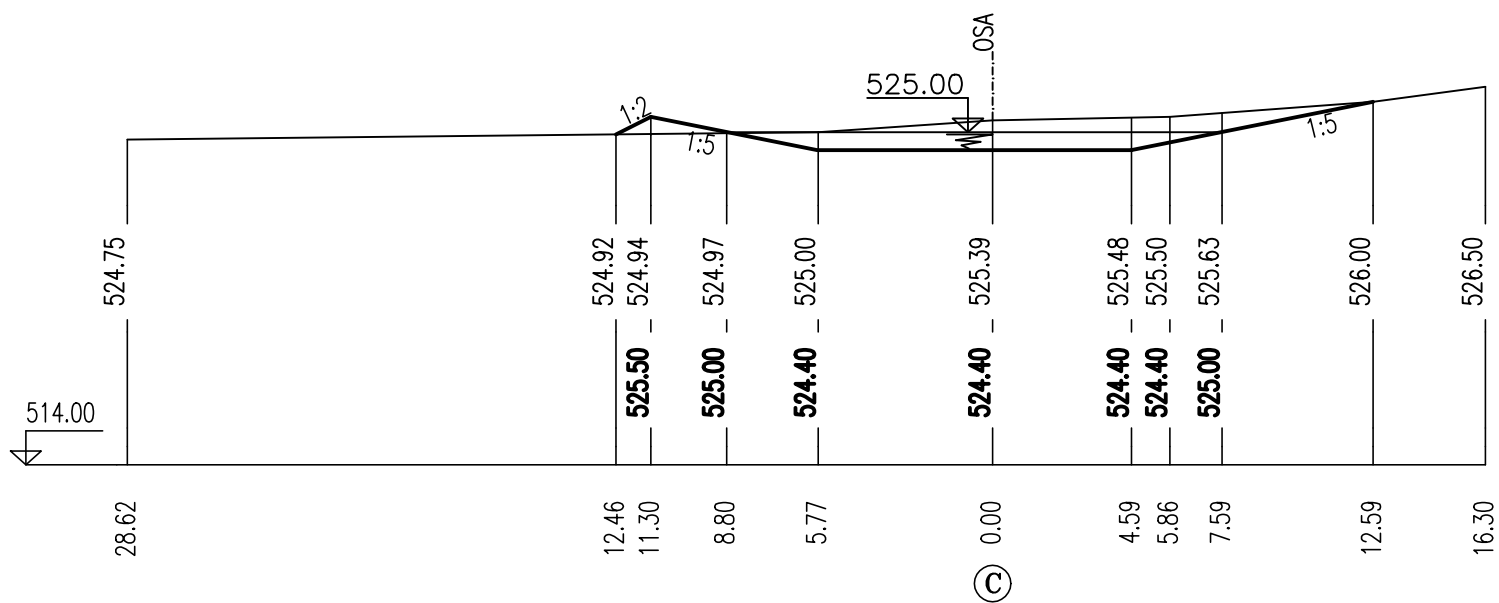
ŘEZ C-C' - VÝKOP 61.746 M²



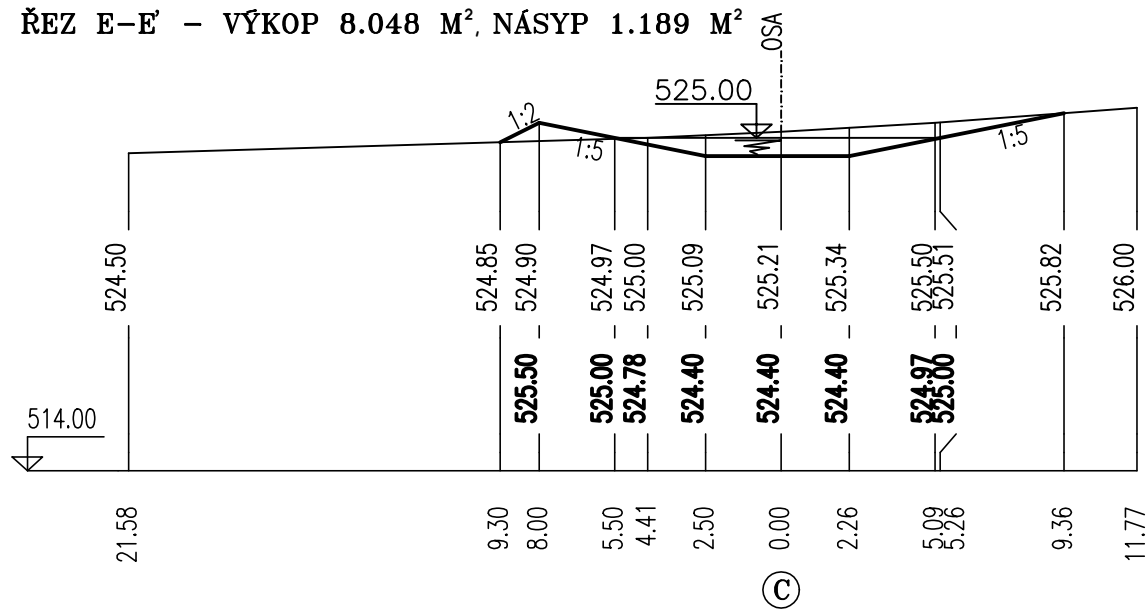
ŘEZ D-D' - VÝKOP 9.450 M², NÁSYP 0.837 M²



ŘEZ F-F' - VÝKOP 14.258 M², NÁSYP 1.069 M²



ŘEZ E-E' - VÝKOP 8.048 M², NÁSYP 1.189 M²



Výškový systém : Balt po vyrovnání

KRESLIL	ZODPOVĚDNÝ PROJEKTANT			
Mirka Neshodová	Ing. František Sedláček			
INVESTOR ČR – Státní pozemkový úřad Husovo náměstí 2938, Tábor 390 02	MÍSTO STAVBY    Mašovice			
	KATASTRÁLNÍ ÚZEMÍ    Mašovice			
OBSAH REVITALIZAČNÍ OPATŘENÍ V POVODÍ VELMOVICKÉHO POTOKA V K.Ú.MAŠOVICE ŘEZY MOKŘADEM Č.2		DATUM    10/2020	ČÍSLO SOUPRAVY	
		STUPEŇ    DSP+DPS		
		FORMÁT    2xA4		
PŘÍLOHA		Č. ZAKÁZKY	Č. VÝKRESU	MĚŘÍTKO  1:250
		ARCH. ČÍSLO	D.13	